

*1er PRIMER INFORME DE APLICACIÓN DE RECURSOS PARA EL SEGUIMIENTO DEL PROGRAMA DE MANEJO DEL FUEGO CONVENIO NÚMERO
SEMADET/DGT/DGRN/035/2022*

DATOS GENERALES

Junta intermunicipal de Medio Ambiente para la Gestión Integral de la Cuenca del Río Coahuayana.

Elaboró: Salvador Martínez García

Fecha de elaboración del reporte: 14 de abril de 2022

Datos de contacto: email mq_salvador@hotmail.com, cel. 3312462946

Periodo que reporta: 1er trimestre 2022

INTRODUCCIÓN

Las sociedades y los gobiernos no han reconocido, en su mayor parte, el hecho de que el fuego tiene dos caras: funciones beneficiosas e impactos perjudiciales, dependiendo de las circunstancias y han exigido o desarrollado tecnologías de supresión de incendios y campañas de prevención cada vez más sofisticadas. Sólo en los últimos 15 años, los gobiernos han comenzado a reconocer las consecuencias imprevistas de la exclusión del fuego de algunos paisajes y el hecho de que el aumento en el costo de una mayor exclusión del fuego tiene como resultado un rendimiento menguado. Los gobiernos y las sociedades urbanas tampoco han reconocido o comprendido la necesidad de muchas sociedades rurales de usar el fuego. Las políticas y los programas han sido diseñados en torno a la creencia de que los habitantes rurales son la causa de los problemas del fuego. Al contrario, estas políticas deberían tomar en cuenta a las comunidades rurales como parte de la solución y proporcionarles incentivos y tecnologías que se basen en sus conocimientos tradicionales del uso del fuego para que puedan manejar de manera más eficaz tanto los fuegos necesarios como los que no lo son.

OBJETIVOS.

Objetivo general: Disminuir el número de incendios forestales que más impactan y la superficie afectada en aquellos eventos suscitados en los 12 municipios que forman parte del territorio donde opera la JIRCO.

Objetivos específicos:

- Fortalecer la eficacia en el combate y control de incendios forestales con la contratación de tres brigadas para dar atención regional en los municipios prioritarios que comprende la JIRCO.
- Mejorar la coordinación y participación interinstitucional de la JIRCO con los principales actores del Consejo Regional Forestal Sur Sureste para la operación del Programa de Manejo del Fuego.

LOGROS Y AVANCES DE LOS COMPONENTES Y LINEAS ESTRATEGICAS.

Cronograma de actividades.

Líneas de Acción	Actividades	Metas	Indicador	Medios de Verificación	Periodo de Ejecución				Municipio Beneficiado
					Primer Trimestre	Segundo Trimestre	Tercer Trimestre	Cuarto Trimestre	
1.1. Fortalecer la coordinación con instituciones públicas y privadas en el manejo del fuego	1.1.1. Participar activamente en las sesiones del comité de manejo del fuego Sur-Sureste	1 sesión de comité	Número de sesiones realizadas	Lista de asistencia y minuta de acuerdos		50	50		12 municipios de la JIRCO: Quitupan, Valle de Juárez, Mazamitla, Concepción de Buenos Aires, Gómez Farías, Zapotlán el Grande, Tamazula, Zapotiltic, Tuxpan, Tecalitlán, Pihuamo, Tonila
	1.1.2. Difusión de la NOM-015-SEMARNAT en los municipios.	Cinco municipios con la difusión	Número de municipios difundidos	Listas de asistencia	60	40			12 municipios de la JIRCO

	1.1.3. Coadyuvar con los gobiernos municipales en la integración de la calendarización de quemas agropecuarias	12 calendarios de quemas municipales	Número de calendarios de quemas elaborados	Calendarios de quemas municipales	100				12 municipios de la JIRCO
1.2. Implementación del Programa de Manejo del Fuego	1.2.1. Contratación de coordinador de Manejo del Fuego	Un profesional contratado	Personal contratado	Contrato firmado	10	30	30	30	12 municipios de la JIRCO
	1.2.2. Contratación de brigadas para combate de incendios.	Tres brigadas contratadas	Número de personas contratadas	Contratos de personal de la brigada		100			12 municipios de la JIRCO
	1.2.3. Contratación de seguro por accidentes para el personal de las brigadas	Un seguro contratado	Número de personas aseguradas	Póliza de seguro		100			12 municipios de la JIRCO
	1.2.4. Seguimiento al trabajo de las brigadas	Visitas técnicas en campamentos y frentes de trabajo	Número de brigadistas operando e incendios combatidos	Listas de asistencia, reportes de incendios		40	30	30	12 municipios de la JIRCO
	1.2.5. Gestionar cursos de capacitación técnica a brigadistas	2 capacitaciones a brigadistas	Número de capacitaciones otorgadas	Programa de capacitación, lista de asistencia, fotografías		50	50		12 municipios de la JIRCO
	1.2.6. Adquisición de víveres y/o despensa para combatientes.	Un paquete de víveres y despensa	Número de brigadas preparadas para contingencias	Facturas de víveres	100				12 municipios de la JIRCO

	1.2.7. Adquisición de equipo de protección personal y herramientas para la operación de la brigada	Un lote de 33 juegos y 66 piezas herramientas	Número de lotes y piezas adquirido	Facturas		100			12 municipios de la JIRCO
	1.2.7. Elaboración de informes y procesamiento de datos generados.	Un informe de resultados	Informe de resultados	de Informes parciales y finales		40	30	30	12 municipios de la JIRCO
	1.2.8. Elaboración del Programa Operativo Anual 2023	Un Programa Operativo Anual	Programa elaborado	Documento en electrónico y físico				100	12 municipios de la JIRCO
	1.2.9. Actualización del Programa de Manejo del Fuego 2022.	Un programa de manejo del fuego actualizado	Programa de manejo del fuego elaborado	Estudio elaborado				100	12 municipios de la JIRCO
1.3 Soporte logístico y administrativo	1.3.1. Contratación de seguro para vehículo	Un contrato de seguro de vehículo	Una póliza de seguro	Contrato de seguro				100	12 municipios de la JIRCO
	1.3.2. Adquisición de combustibles	Un proceso de adquisición	Número de procesos concluidos	Factura		100			12 municipios de la JIRCO

1.1. Fortalecer la coordinación con instituciones públicas y privadas en el manejo del fuego

1.1.1. Participar activamente en las sesiones del comité de manejo del fuego Sur-Sureste

Meta: no se programó reunión alguna del Comité de Manejo del fuego Sur-Sureste en este primer trimestre.

1.1.2. Difusión de la NOM-015-SEMARNAT en los municipios.

Meta: cinco municipios con la difusión. En este primer trimestre se han realizado 5 presentaciones ante autoridades municipales sobre la NOM 15 en municipios prioritarios: Concepción de Buenos Aires, Pihuamo, Tecalitlán, Tuxpan y Zapotiltic.



IMAGEN 1. REUNIÓN CON AUTORIDADES MUNICIPALES DE ZAPOTILTIC, EN LA PRESENTACIÓN Y DIFUSIÓN DE LA NOM-015-SEMARNANT.



JUNTA INTERMUNICIPAL DE MEDIO AMBIENTE PARA LA GESTIÓN INTEGRAL DE LA CUENCA DEL RÍO COAHUAYANA (JIRCO)

REUNIÓN: PMT. DIFUSIÓN NOM-015-SEMARNAT-SAGARPA-2007 DESARROLLADA EN: OFICINAS DEL ATTO. ZAPOTILTLIC

MUNICIPIO DE: ZAPOTILTLIC JALISCO A: 17 EN 2022 DEL 2021. Clave POA: _____

NOMBRE	DEPENDENCIA INSTITUCIÓN O EMPRESA	CARGO	TELÉFONO Y/O CELULAR	CORREO ELECTRÓNICO	FIRMA
SALVADOR MARTINEZ G	JIRCO	COORD. MANEJO DEL FUEGO	3312462446	mg-salvador@hotmail.com	<i>[Signature]</i>
Juan Carlos Valle Ceballos	H. Ayuntamiento	Coord. Agropecuario	3411173706	ceballos1921@hotmail.com	<i>[Signature]</i>
Jaimie Macías Cortés	Ecología	Aux. Ecología	3411105024	jaimiemacias5@gmail.com	<i>[Signature]</i>
Edgar Salvador Murguía Gutiérrez	Ecología	Director Ecología	3411220926	gasper-243-edgar@hotmail.com	<i>[Signature]</i>
Juan Carlos Valle Alvarez	Agropecuaria	Aux. agropecuario	3412177321		<i>[Signature]</i>

MINUTA Y ACUERDOS: • SE DEJA INFORMACIÓN CONCERNIENTE AL TEMA DE ACTUALIZACIÓN DE REGLAMENTO DE ECOLOGÍA PARA RETOMAR EL PROYECTO.
 • SE PRESENTÓ EL RESUMEN DE LA NOM-015-SEMARNAT-SAGARPA-2007 PARA SU POSTERIOR DIVULGACIÓN.
 • SE FIRMA EL CALENDARIO DE QUEHES AGROPECUARIOS, MISMO QUE SE LE DARÁ DIFUSIÓN EN POSTERIORES REUNIONES CON LOS NÚCLEOS AGRARIOS

Lista de asistencia de la reunión de promoción de la NOM 015 SEMARNAT en las oficinas de la Dirección de Ecología del H. Ayuntamiento de Zapotiltic, donde estuvieron presentes además de personal técnico de la JIRCO los representantes de la Dirección de Ecología y Fomento Agropecuario



IMAGEN 2. REUNIÓN CON REPRESENTANTES DEL AYUNTAMIENTO DE CONCEPCIÓN DE BUENOS AIRES PARA LA PRESENTACIÓN DE LA NOM-015



JUNTA INTERMUNICIPAL DE MEDIO AMBIENTE PARA LA GESTIÓN INTEGRAL DE LA CUENCA DEL RÍO COAHUYANA (JIRCO)

REUNIÓN: DIFUSIÓN DE NOM-015-SEMARNAT-SAGARPA-2017 DESARROLLADA EN: SALA DE CABILDOS

MUNICIPIO DE: CONCEPCION B. AIRES JALISCO A: 12-ENERO-2022 DEL 2021. Clave POA: _____

NOMBRE	DEPENDENCIA INSTITUCIÓN O EMPRESA	CARGO	TELÉFONO Y/O CELULAR	CORREO ELECTRÓNICO	FIRMA
SALVADOR MARTINEZ G	JIRCO	COORD. MANEJO DEL FUEGO	331246 2916	mg-salvador@hotmail.com	<i>[Firma]</i>
Maria Isabel Chaviza Oregel	Director de Protección C.	Dir. Protección Civil	3321889228	isabel.chaviza26@gmail.com	<i>[Firma]</i>
Alejandro Ceina	Reclutamiento		792-604469		
Emilia Martínez Btío	Director de Fomento	Director	3313026169	fomentobt@gmail.com	<i>[Firma]</i>
Margarita Cadenas López	Secretaría General		3729260191	shagame@gmail.com	<i>[Firma]</i>

MINUTA Y ACUERDOS:

- SE PRESENTÓ ANTE LAS AUTORIDADES MUNICIPALES RESUMEN DE LA NOM-015-SEMARNAT-SAGARPA-2017 MISMA QUE SE COMPROMETEN A DARLE DIFUSIÓN EN LA PRESENTE TEMPORADA DE INCENDIOS.
- SE ELABORÓ LA PROPUESTA DE CALENDARIO DE QUEMAS COMO PARTE DE LOS COMPRO- MISOS DERIVADOS DEL PUNTO ANTERIOR.

Lista de asistencia de la reunión de promoción de la NOM 015 SEMARNAT en la sala de cabildos de la presidencia municipal de Concepción de Buenos Aires donde estuvieron presentes además de personal técnico de la JIRCO la Secretaria General, así como los representantes de la Dirección de Ecología, Fomento Agropecuario y Dirección de PC.



IMAGEN 3 REUNIÓN CON AUTORIDADES DE DESARROLLO AGROPECUARIO ASÍ COMO DE ECOLOGÍA Y FOMENTO AGROPECUARIO EN LA SALA DE CABILDOS



JUNTA INTERMUNICIPAL DE MEDIO AMBIENTE PARA LA GESTIÓN INTEGRAL DE LA CUENCA DEL RÍO COAHUYANA (JIRCO)

REUNIÓN: DE PRESENTACIÓN DE LA NOM-015-SEMARNAT DESARROLLADA EN: SAIA DE CABILDOS

MUNICIPIO DE: Tuxpan JALISCO A: 4 de marzo 22 DEL 2021. Clave POA: _____

NOMBRE	DEPENDENCIA INSTITUCIÓN O EMPRESA	CARGO	TELÉFONO Y/O CELULAR	CORREO ELECTRÓNICO	FIRMA
SALVADOR MARTÍNEZ GARCÍA	JIRCO	COORD. MANEJO DEL FUEGO	3312462946	mg-salvador@hotmail.com	
Ricardo Fabian Ortiz	AYTO TUXPAN	Regidor Ecología	3411258221	ricardofabian97@tuxpan.coah.gob.mx	
PILAR PANTOJA	DIRECCIÓN DE PLANEACIÓN Y DESARROLLO PARA	ANALISTA	331-195-06-54	pilarpantoja@tuxpan.coah.gob.mx	
CHRISTIAN ADRIAN PÉREZ J.	PROTECCIÓN CIVIL TUXPAN	COMANDANTE CP	371-417-2040	michilac64@gmail.com	
Hector Francisco Aguirre Ferrer	PROTECCIÓN CIVIL TUXPAN	Jefe de Guardia	371-417-3355	aguirreferrero78@gmail.com	
Sonia Anai Verdugo Mejía	AUXILIO DE MEDIO AMBIENTE	Auxiliar	391-115-87-77	sonamejia20@gmail.com	Sonia Anai V.
Ulises Rafael Velasco S.	Desarrollo Rural Suth	Jefe Dpto.	341-137-2783	urvs95@gmail.com	Ulises Rafael Velasco S.
Julio Alberto Vázquez Campuzano	Medio Ambiente	Jefe Dpto.	342 100 70 00	julioalbertovazquez@gmail.com	Julio Alberto V.
Rafael Martínez R.	Asesor Jurídico	Asesor Jurídico	341175599	dereeralf@gmail.com	

MINUTA Y ACUERDOS: • SE PRESENTÓ ANTE LAS AUTORIDADES DEL AYUNTAMIENTO LA NOM-015-SEMARNAT-SAGARPA-2017, LA CUAL SE PRESENTARÁ EN LAS SIGUIENTES REUNIONES CON NÚCLEOS AGRARIOS.

• SE PRESENTÓ LA PROPOSTA DE CALENDARIO DE QUEMAS, MISMA QUE SE REVISARÁ A DETALLE ANTES DE PROCEDER A SU FIRMA.

Lista de asistencia de la reunión de promoción de la NOM 015 SEMARNAT en la sala de cabildos de la presidencia municipal de Tuxpan, donde estuvieron presentes además de personal técnico de la JIRCO los representantes de la Dirección de Ecología, Fomento Agropecuario y Promoción Económica del H. Ayuntamiento de Tuxpan.



JUNTA INTERMUNICIPAL DE MEDIO AMBIENTE PARA LA GESTIÓN INTEGRAL DE LA CUENCA DEL RÍO COAHUAYANA (JIRCO)

REUNIÓN: MANEJO DEL FUEGO, DIFUSIÓN NOM-015-SEMARNAT DESARROLLADA EN: DESARROLLO AGROPECUARIO

MUNICIPIO DE: PIHUAMO JALISCO A: 21 DE FEBRERO 22 DEL 2021. Clave POA: _____

NOMBRE	DEPENDENCIA INSTITUCIÓN O EMPRESA	CARGO	TELÉFONO Y/O CELULAR	CORREO ELECTRÓNICO	FIRMA
SAIVADOR MARTINEZ	JIRCO	COORD. MANEJO DEL FUEGO	3312462946	mg-salvador18@hotmail.com	<i>[Firma]</i>
JOSÉ MANUEL MENDOZA LUNA	H. AYUNTAMIENTO PIHUAMO	DIR. ECOLOGÍA	541158 67 63	ecologia_pihuamo@hotmail.com	<i>[Firma]</i>
María Ceballos Cordova	H. Ayuntamiento Pihuamo	Dir. de Desarrollo Rural	3121941553	desarrolloruralpihuamo@hotmail.com	María Ceballos C.

MINUTA Y ACUERDOS: SE FIRMA CALENDARIO DE QUEMA AGROPECUARIAS PARA SU
 • POSTERIOR DIVULGACIÓN EN EJIDOS Y COMUNIDADES.
 • SE PRESENTA LA NOM-015-SEMARNAT ANTE LAS AUTORIDADES, MISMA QUE SE
 COMPROMETER A PROMOVER CON NÚCLEOS AGRARIOS.

Lista de asistencia de la reunión de promoción de la NOM 015 SEMARNAT en las oficinas de la Dirección de Desarrollo Rural del Municipal de Tuxpan, donde estuvieron presentes además de personal técnico de la JIRCO los representantes de la Dirección de Ecología y Dirección de Desarrollo Agropecuario del H. Ayuntamiento de Pihuamo.



JUNTA INTERMUNICIPAL DE MEDIO AMBIENTE PARA LA GESTIÓN INTEGRAL DE LA CUENCA DEL RÍO COAHUAYANA (JIRCO)

REUNIÓN: PRESENTACIÓN DE LA NOM-015-SEMARNAT-SAGARPA-2017 DESARROLLADA EN: OF. DIRECCIÓN ECOLOGÍA

MUNICIPIO DE: TECALITLAN JALISCO A: 15 DE MARZO 2022 DEL 2021. Clave POA: _____

NOMBRE	DEPENDENCIA INSTITUCIÓN O EMPRESA	CARGO	TELÉFONO Y/O CELULAR	CORREO ELECTRÓNICO	FIRMA
SALVADOR MARTÍNEZ GARCÍA	JIRCO	COORD. MANEJO DEL FUEGO	3312462946	mg-salvador@hotmail.com	<i>[Firma]</i>
HÉCTOR FLORIANO GARCÍA	H. AYUNTAMIENTO TECALITLAN	DIR. ECOLOGÍA	3411294075	florshamber@501@gmail.com	<i>[Firma]</i>


MINUTA Y ACUERDOS:

- REUNIÓN CON EL DIRECTOR DE ECOLOGÍA DEL AYUNTAMIENTO DE TECALITLAN, PARA PROMOVER LA NOM-015-SEMARNAT-SAGARPA-2017.


Lista de asistencia de la reunión de promoción de la NOM 015 SEMARNAT en las oficinas de la Dirección de Desarrollo Rural del Municipal de Tuxpan, donde se reunió el Coordinador de manejo del fuego de la JIRCO y el Director de Ecología del H. Ayuntamiento de Pihuamo.

1.1.3. Coadyuvar con los gobiernos municipales en la integración de la calendarización de quemas agropecuarias.

Meta: 12 calendarios de quemas municipales, de los cuales hasta el momento ya se tienen firmados los 12, mismos que se les está dando difusión.



CALENDARIO DE QUEMAS
MUNICIPIO: CONCEPCIÓN DE BUENOS AIRES
AÑO: 2022




NOMBRE LOCALIDAD	SEMANA											
	1o al 7 de marzo	8 al 14 de marzo	15 al 21 de marzo	22 al 28 de marzo al 4 de abril	29 de marzo al 4 de abril	5 al 11 de abril	12 al 18 de abril	19 al 25 de abril	26 abril al 2 de mayo	3 al 9 de mayo	10 al 16 de mayo	17 al 23 de mayo
1. Concepción de Buenos Aires		X										
2. Paso de la Yerbabuena, Los Sauces											X	X
3. Totuquilla, Paraje Cerro de la Campana								X	X			
4. Rancho Viejo			X									
5. Santa Gertrudis					X							
6. Col. Lázaro Cárdenas						X						
7. Valle Florido, Recreo				X								
8. Barranca de la Primavera							X	X				


EMMA

LIC. EMMA LIZETH MARTÍNEZ
Dir. Fomento Agropecuario y Ecología

Maria Isabel Chavoja

MARÍA ISABEL CHAVOJA
Dir. Protección Civil





Calendario de quemas 2022 del municipio de Concepción de Buenos Aires



CALENDARIO DE QUEMAS
MUNICIPIO: Gómez Farías
AÑO: 2022



NOMBRE LOCALIDAD	SEMANA			
	4a semana de abril	1a semana de mayo	2a semana de mayo	3a semana de mayo
1. Estancia de Magaña, Los Ocuates, La Calavera, El Camalito	X			
2. El Rodeo, Epido Páramo de Padres		X		
3. San Sebastián del Sur, San Andrés León			X	
4. Cofradía del Rosario				X



Luis Roberto Barreto Márquez
DIR. FOMENTO AGROPESCUARIO



Calendario de quemas 2022 del municipio de Gómez Farías



CALENDARIO DE QUEMAS
MUNICIPIO: Mazamitla
AÑO: 2022



NOMBRE LOCALIDAD	SEMANA					
	De y de semana de marzo	De semana de abril	De semana de abril	De semana de Abril	De semana de Mayo	De semana de mayo
1. Río de Gomez, El Huevo y Puente						X
2. Puerto de Casas y La Estacion				X		
3. Carril Falso, Derramados, La Huera, Epanche Grande y San Martin	X					
4. Dos Aguas, Lagunita, Carril de la Mota y Cerro Peque		X				
5. Puerto del Zapicho, El Pinar, La Flor de Campo					X	
6. La Estacion, Epanche El Chino			X			

Ing. José Carlos Cárdenas
Unidad de Medio Ambiente



Calendario de quemas 2022 del municipio de Mazamitla



CALENDARIO DE QUEMAS
MUNICIPIO: PIHUAMO
AÑO: 2022



NOMBRE LOCALIDAD	SEMANA					
	23 al 29 de marzo	30 de marzo al 4 de abril	5 al 11 de abril	12 al 18 de abril	19 al 25 de abril	26 de abril al 2 de mayo
1. El Zapote, Barrota, El Encino	X					
2. Guayán, Aguadulce, Colomos, La Sola, Pta. De Palma, El Gallo, Las Hierbas		X				
3. Agua Escuintla, El Huevo, C. del Navejo, Barrota de Calabón, Molochal			X			
4. El Tule, Ejido Pihuamo				X		
5. Viveritas, La Estrella, Siete Cruz					X	
6. Las Flores, La Primavera, La Soledad, El Zapote						X

José Manuel Mendoza Luna
DIR. DE ECOLOGÍA

Maria Guadalupe Arriola
DIR. DE DESARROLLO RURAL



Calendario de quemas 2022 del municipio de Pihuamo

**GOBIERNO MUNICIPAL
QUITUPAN, JAL.
2021 - 2024**

**CALENDARIO DE QUEMAS
MUNICIPIO: QUITUPAN
AÑO: 2022**

NOMBRE LOCALIDAD	SEMANA							1º sem. mayo	2º sem. mayo	3º sem. mayo
	2º sem. mayo	3º sem. mayo	4º sem. mayo	5º sem. mayo	6º sem. mayo	7º sem. mayo	8º sem. mayo			
1. Basco Juarez	X									
2. Chamacero	X									
3. El Centro		X								
4. El Fresco		X								
5. El Laurel		X								
6. La Guadalupe		X								
7. La Joya			X							
8. La More del Guapato			X							
9. La Peña			X							
10. La Peña			X							
11. La Peña			X							
12. La Peña			X							
13. La Peña			X							
14. La Peña			X							
15. La Peña			X							
16. La Peña			X							
17. La Peña			X							
18. La Peña			X							
19. La Peña			X							
20. La Peña			X							
21. La Peña			X							
22. La Peña			X							
23. La Peña			X							
24. La Peña			X							
25. La Peña			X							
26. La Peña			X							
27. La Peña			X							
28. La Peña			X							
29. La Peña			X							
30. La Peña			X							
31. La Peña			X							
32. La Peña			X							
33. La Peña			X							
34. La Peña			X							
35. La Peña			X							
36. La Peña			X							
37. La Peña			X							
38. La Peña			X							
39. La Peña			X							
40. La Peña			X							
41. La Peña			X							
42. La Peña			X							
43. La Peña			X							
44. La Peña			X							
45. La Peña			X							
46. La Peña			X							
47. La Peña			X							
48. La Peña			X							
49. La Peña			X							
50. La Peña			X							
51. La Peña			X							
52. La Peña			X							
53. La Peña			X							
54. La Peña			X							
55. La Peña			X							
56. La Peña			X							
57. La Peña			X							
58. La Peña			X							
59. La Peña			X							
60. La Peña			X							
61. La Peña			X							
62. La Peña			X							
63. La Peña			X							
64. La Peña			X							
65. La Peña			X							
66. La Peña			X							
67. La Peña			X							
68. La Peña			X							
69. La Peña			X							
70. La Peña			X							
71. La Peña			X							
72. La Peña			X							
73. La Peña			X							
74. La Peña			X							
75. La Peña			X							
76. La Peña			X							
77. La Peña			X							
78. La Peña			X							
79. La Peña			X							
80. La Peña			X							
81. La Peña			X							
82. La Peña			X							
83. La Peña			X							
84. La Peña			X							
85. La Peña			X							
86. La Peña			X							
87. La Peña			X							
88. La Peña			X							
89. La Peña			X							
90. La Peña			X							
91. La Peña			X							
92. La Peña			X							
93. La Peña			X							
94. La Peña			X							
95. La Peña			X							
96. La Peña			X							
97. La Peña			X							
98. La Peña			X							
99. La Peña			X							
100. La Peña			X							




Arnel E. Baragán F. Jorge Amador Morón OCTAVIO ANGUAMO GONZÁLEZ
 DR. MEDIO AMBIENTE Y ECOLOGÍA DR. SEGURIDAD PÚBLICA DR. PROTECCIÓN CIVIL

Libertad #42 Col. Centro Quitupan, Jal. Méx. C.R. 49570 Tel. 382 575 0163 / 382 575 00 08 presidenciaquitupan@gmail.com

**GOBIERNO MUNICIPAL
QUITUPAN, JAL.
2021 - 2024**

SECRETARÍA GENERAL

CALENDARIO DE QUEMAS 2022






DR. MEDIO AMBIENTE Y ECOLOGÍA DR. SEGURIDAD PÚBLICA DR. PROTECCIÓN CIVIL

Libertad #42 Col. Centro Quitupan, Jal. Méx. C.R. 49570 Tel. 382 575 0163 / 382 575 00 08 presidenciaquitupan@gmail.com

Calendario de quemas 2022 del municipio de Quitupan



CALENDARIO DE QUEMAS
MUNICIPIO DE TECALITLÁN
AÑO: 2022



NOMBRE LOCALIDAD	SEMANA						
	1a y 2a semana de marzo	3a semana de abril	4a semana de abril	1a semana de mayo	2a semana de mayo	3a semana de mayo	4a semana de mayo
1. La Purísima, Santiago	X						
2. Gaytán, Las Maravillas, El Rayo, Lantitas				X			
3. La Joya, El Oringo, La Magaña		X					
4. Piedras Verdes, La Palma Rabona, La Mira							X
5. San Isidro, Axtitlán, Puerto del Muro					X		
6. Carullá, El Verde, Puerto del Aire, Puerto Hondo						X	
7. El Tigre, El Morro, El Coayá, El Pavo, Ferrería, Puerto de los molinos, Ahuajula			X				

Heriberto Flores Cuevas
C. HERIBERTO FLORES CUEVAS
DIRECTOR DE ECOLOGÍA

Bertín Ubaldo Herrera Mancilla
LIC. BERTÍN UBALDO HERRERA MANCILLA
C. DESARROLLO ECONÓMICO Y
COMBATE A LA DESIGUALDAD


Juan Manuel Galván T.
C. JUAN MANUEL GALVÁN
DIRECTOR FOMENTO AGRO
Y MAQUINARIA



Calendario de quemas 2022 del municipio de Tecalitlán



CALENDARIO DE QUEMAS
MUNICIPIO DE TONILA
AÑO: 2022

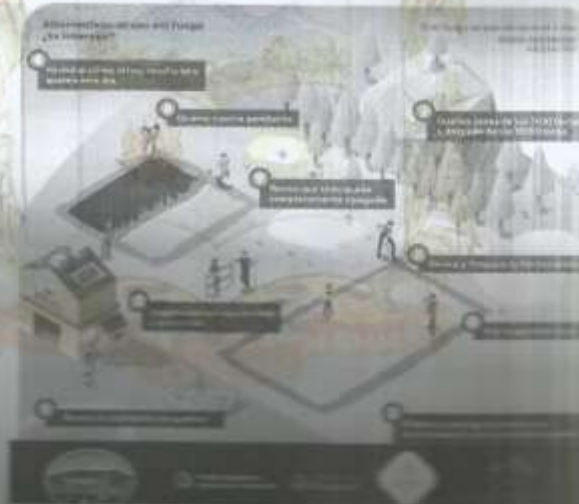


NOMBRE LOCALIDAD	SEMANA					
	16 al 22 de marzo	23 al 29 de marzo	30 de marzo al 5 de abril	6 al 12 de abril	13 al 19 de abril	20 al 26 de abril
1. Juan Barrigán.	X					
2. San Marcos.		X				
3. Coahuila			X			
4. Tonila				X		
5. La Esperanza.					X	
6. Tenexcamiga.						X



Victor Zamora
Victor Zamora
Dirección de Fomento Agropecuario
H. Ayuntamiento de Tonila, Jal.

Gladis Mirerva Silva González
Gladis Mirerva Silva González
Dirección de Ecología
H. Ayuntamiento de Tonila Jal.



Calendario de quemas 2022 del municipio de Tonila



CALENDARIO DE QUEMAS MUNICIPIO: TUXPAN, JALISCO AÑO: 2022



NOMBRE DE LA LOCALIDAD O EJIDO	SEMANA				
	1 AL 15 ABRIL	16 AL 30 ABRIL	1 AL 15 MAYO	16 AL 30 MAYO	1 AL 15 JUNIO
EJIDO TUXPAN, EJIDO LOS MAZOS, EJIDO ATENQUIQUE	X				
EJIDO LA HIGUERA, EJIDO SANTA MARIA, EJIDO SAN RAFAEL DE LA HIGUERA		X			
EJIDO LA JOYA, EJIDO DEL AGOSTO, EJIDO DEL PLATANAR			X		
EJIDO 21 DE NOVIEMBRE, EJIDO BUEN PAÍS, EJIDO LIC. GERARDO AVALOS LEMUS				X	
EJIDO ESPANATICA, EJIDO SAN MIGUEL, COMUNIDAD INDÍGENA DE TUXPAN					X


 JULIO ALBERTO VAZQUEZ CAMPOS
 JEFE DE MEDIO AMBIENTE, RECURSOS NATURALES Y DESARROLLO TERRITORIAL


 ING. JACINTO ALCARAZ TORRES
 JEFE DE DESARROLLO RURAL SOSTENTABLE


 L.A.E. CLAUDIA GIL MONTES
 PRESIDENTA MUNICIPAL DE TUXPAN


 C. MIGUEL ÁNGEL CÁRDENAS ALCARAZ
 DIRECTOR DE COORDINACIÓN MUNICIPAL DE PROTECCIÓN CIVIL Y BOMBEROS

C.c.p archivo

Calendario de quemas 2022 del municipio de Gómez Tuxpan



CALENDARIO DE QUEMAS AGRICOLAS DEL MUNICIPIO DE VALLE DE JUÁREZ AÑO: 2022



NOMBRE LOCALIDAD	SEMANA						
	2a y 3ra semana de marzo	1a semana de abril	2a semana de abril	3a semana de abril	1a semana de mayo	2a semana de mayo	3a semana de mayo
1 VALLE DE JUÁREZ	X						
2 PISO DE PIEDRA			X				
3 BUENA VISTA				X			
4 EL MANZANILLO					X		
5 EL TIGRE						X	
6 OJO DE AGUA DEL PICACHO		X					
7 EL MORAL	X						
8 NOGALES DE AÑIL							X

LOS DÍAS ESTIPULADOS PARA REALIZAR LAS QUEMAS SON: MARTES, JUEVES Y DOMINGOS INICIANDO EN LA MAÑANA MUY TEMPRANO O EN LA TARDE DESPUÉS DE LA HORA DE CALOR, YA QUE EL VIENTO Y EL SOL DE MEDIO DÍA SON FACTORES PARA QUE LA QUEMA SE SALGA DE CONTROL.

Valle de Juárez, Jalisco, 04 de enero del 2022

C. Simón Contreras Arroyo

Director de Protección Civil y Bomberos Valle de Juárez.



REDMI NOTE 8 G@MBO@

2022/1/5 10:29

Calendario de quemas 2022 del municipio de Valle de Juárez

CALENDARIO DE QUEMAS
MUNICIPIO: Zapotiltic
AÑO: 2022



NOMBRE LOCALIDAD	SEMANA					
	Del 1 al 7 de febrero de 2022	Del 8 al 14 de febrero de 2022	Del 15 al 21 de febrero de 2022	Del 22 al 28 de febrero de 2022	Del 1 de marzo de 2022	Del 2 de marzo de 2022
1. Ejido Huamantla, Ejido Zapotiltic, Ejido Ferrocarril de Pasaquina	X	X				
2. Ejido Caleromera, Ejido Tepehualtepec, Ejido El Arco de Colares		X	X			
3. Ejido El Rosero, Ejido Colares		X	X			
4. Ejido El Aserradero			X	X		
5. Ejido El Comal				X	X	

Juan Carlos Valle Arroyo

Director de Desarrollo Rural

P.A. Jaime Carlos Valle Arroyo

Regidor Comisión de Ecología

Jaime Carlos Valle Arroyo

Auxiliar de Ecología



Calendario de quemas 2022 del municipio de Zapotiltic



CALENDARIO DE QUEMAS
MUNICIPIO: Zapotlán el Grande
AÑO: 2022
HORARIO: 7:00 A 9:00 AM



NOMBRE LOCALIDAD	SEMANA					
	2da y 4ta semana marzo	1ra y 2da semana de abril	3ra y 4ta semana de abril	1ra semana de mayo	2da semana de mayo	3er Semana de Mayo
1. Atlapalcoyan	X					
2. El Priado		X				
3. Cal. Guzman			X			
4. Los Depositos				X		
5. Piedrahíta					X	



castano
EDITH SANTANA SANCHEZ
 Coordinadora del MNER Ambiente y Desarrollo Sustentable

DIRECCION DE MEDIO AMBIENTE Y DESARROLLO SUSTENTABLE

Carlos
LIC. CARLOS RUBEN CHALCO MURGUIA
 Jefe de Protección Civil y Bomberos



Miguel
MTRO. MIGUEL AMEZQUITA SANCHEZ
 Coordinador de Desarrollo Agropecuario

COORDINACION GENERAL DE DESARROLLO AGROPECUARIO



Calendario de quemas 2022 del municipio de Zapotlán el Grande

1.2. IMPLEMENTACIÓN DEL PROGRAMA DE MANEJO DEL FUEGO

1.2.1. Meta: Contratación de coordinador de Manejo del Fuego

El profesional especialista en Manejo del fuego se contrató desde el 1º de marzo del año 2022

1.2.2. Contratación de brigadas para combate de incendios.

Meta: Tres brigadas contratadas. Aun no se realiza la contratación de ningún elemento, toda vez que el recurso se recibió el 24 de marzo del año en curso.

1.2.3. Contratación de seguro por accidentes para el personal de las brigadas

Meta: Un seguro contratado. Aún no se realiza la contratación del seguro, toda vez que está pendiente el trámite de la contratación del personal combatiente.

1.2.4. Seguimiento al trabajo de las brigadas

Meta: Visitas técnicas en campamentos y frentes de trabajo. Esta actividad aún no se realiza, pues todavía no se cuentan con los recursos para la contratación de los brigadistas combatientes.

1.2.5. Gestionar cursos de capacitación técnica a brigadistas

Meta: 2 capacitaciones a brigadistas. Debido a que aún no se cuenta con el recurso destinado para la contratación de brigadistas, este punto aún no se desarrolla.

1.2.6. Adquisición de víveres y/o despensa para combatientes

Meta: Un paquete de víveres y despensa. Aun no se cuenta con el recurso para la adquisición de víveres, en virtud que todavía está en proceso la asignación del presupuesto.

1.2.7. Adquisición de equipo de protección personal y herramientas para la operación de la brigada

Meta: Equipo de protección 33 Juegos (Casco, Goggles, Camisa, Pantalón, bota, lampara y guantes)

Herramientas: 9 Mcleod, 9 Azadones, 9 arañas, 9 machete, 15 limas y 15 piedras de afilar.

Estas adquisiciones están consideradas en el segundo trimestre del año.

1.2.7. Elaboración de informes y procesamiento de datos generados.

Meta: Un informe de resultados. Aun no se cuenta con el recurso para la contratación de combatientes, por lo tanto aún no se han generado informe alguno.

1.2.8. Elaboración del Programa Operativo Anual 2023

Meta: Un Programa Operativo Anual.

1.2.9. Actualización del Programa de Manejo del Fuego 2022.

Meta: Un programa de manejo del fuego actualizado. Este rubro se tiene contemplado elaborarlo en el cuarto trimestre del presente año

1.3 SOPORTE LOGÍSTICO Y ADMINISTRATIVO

1.3.1. Contratación de seguro para vehículo

Meta: Un contrato de seguro de vehículo. Presupuesto programado para el trimestre del año.

1.3.2. Adquisición de combustibles

Meta: Un proceso de adquisición. Debido a que se han realizado actividades inherentes al proyecto, tales como visitas permanentes a los diferentes municipios que comprende la JIRCO para la concertación de calendarios de quema, promoción de la NOM-015 SEMARNAT/SAGARPA., ha sido necesaria la adquisición de combustible de recursos de ingresos propios de la JIRCO, para el logro de estas acciones.

15. de febrero. Reunión para capacitación de uso del “Sistema de Alerta Temprana de Incendios Forestales (SATIF). Asistencia en línea en reunión virtual presentada por personal técnico de la Comisión Nacional de Áreas Naturales Protegidas el cual tuvo como objetivo generar y proporcionar geo información derivada de imágenes satelitales para el monitoreo y alerta temprana de incendios forestales. En éste se abordaron puntos dentro del SATIF que son de gran apoyo para el Manejo del fuego, tales como: monitoreo, detección en tiempo real, identificación de la magnitud, uso de imágenes satelitales, resolución espacial,



Reunión Virtual de Alerta Temprana de Incendios Forestales impartido por el personal técnico de la CONABIO

28 de Febrero. Reunión de Coordinadores de Manejo del Fuego. Se asistió a la reunión de Coordinadores de Manejo del Fuego en el Centro de Educación Ambiental “Agua Brava” ubicado dentro del Área Natural Protegida “Bosque La Primavera” en el municipio de Zapopan. En esta reunión se trataron puntos medulares para el inicio de operaciones de la temporada de incendios:

- Inventario de herramienta
- Combustible
- Convenios con presidencias municipales
- Vehículos
- Contratación de brigadistas
- Equipo de comunicación
- Flujo de información
- Equipo de protección
- Validación de brigadas
- Asuntos generales



Reunión de Coordinadores de Manejo del Fuego en el Centro de Capacitación "Agua Brava", Zapopan.

LISTA DE ASISTENCIA FORMATO N° SEMADET/DGRN/DMF



SECRETARÍA DE MEDIO AMBIENTE Y DESARROLLO TERRITORIAL
DIRECCIÓN GENERAL DE RECURSOS NATURALES
DIRECCIÓN DE MANEJO DEL FUEGO

REUNIÓN DE TRABAJO DE COORDINADORES DE MANEJO DEL FUEGO

Guadalajara, Jalisco a _____ de 2022

N°	NOMBRE	DEPENDENCIA/INSTITUCIÓN	ESTADO	CARGO/PUESTO
	<i>Emilio Jiménez Durán</i>	SEMADET	Jalisco	Coord. Reg. JAL.
	CORREO ELECTRONICO: <i>emilio.jimenez@jalisco.gob.mx</i>		TELÉFONO <i>315 109 2033</i>	FIRMA <i>[Firma]</i>
	<i>Héctor Enrique Rosalimán</i>	SEMADET	Jalisco	COORDINADOR REGIONAL
	CORREO ELECTRONICO: <i>hector.rosalimán@jalisco.gob.mx</i>		TELÉFONO <i>3030 8650</i>	FIRMA <i>[Firma]</i>
	<i>José Luis Carranza Ochoa</i>	SEMADET	Jalisco	Coord. Regional
	CORREO ELECTRONICO: <i>jose.carranza@jalisco.gob.mx</i>		TELÉFONO <i>3414112555</i>	FIRMA <i>[Firma]</i>
	<i>Salvador Martínez García</i>	JIRCO	Jalisco	COORD. MANEJO FUEGO JIRCO
	CORREO ELECTRONICO:		TELÉFONO <i>3312462946</i>	FIRMA <i>[Firma]</i>
	<i>ARMANDO ARUENTA LUNA</i>	SEMADET	Jalisco	COORDINADOR
	CORREO ELECTRONICO: <i>armando.aruenta@jalisco.gob.mx</i>		TELÉFONO <i>3336760204</i>	FIRMA <i>[Firma]</i>

Lista de asistencia (parte) de la Reunión de Coordinadores de Manejo del Fuego en el Centro de Capacitación "Agua Brava", mpio. De Zapopan.

1º de febrero. Acuerdo de voluntades para implementación de Brigada voluntaria en el municipio de Concepción de Buenos Aires. Mediante reunión con el presidente municipal de Concepción de Buenos Aires, se tomó el “Acuerdo de Voluntades” para implementar la “*brigada de voluntarios para combate de incendios forestales*” durante el periodo Febrero-Marzo (JIRCO no cuenta con recursos). Los elementos que conforman esta brigada, son la base que año con año conforma la brigada que se contrata con recursos de la JIRCO. El municipio presenta y registra el mayor número de incendios de toda la región. En este acuerdo, el municipio aporta el salario y vehículo de los combatientes y la JIRCO aporta la herramienta, equipo de comunicación así como la coordinación técnica en la operación. Cabe señalar que dicha brigada no se encuentra de manera permanente en la base. Solo se activa en caso de presentarse un incendio.



Brigada de voluntarios CBA-JIRCO al momento de concluir la liquidación de un incendio en el predio denominado “El Varal”

4 de febrero. Acuerdo de voluntades para implementación de Brigada voluntaria en el municipio de Quitupan. Mediante reunión con el Director de Ecología del Ayuntamiento de Quitupan, se tomó el “Acuerdo de Voluntades” para implementar la “*brigada de voluntarios para combate de incendios forestales*” durante el periodo Febrero-Marzo (JIRCO no cuenta con recursos). Los elementos que conforman esta brigada, son la base que año con año conforma la brigada que se contrata con recursos de la JIRCO. Por la lejanía que presentan las zonas boscosas del municipio, resulta complicado la atención en caso de presentarse incendios. En este acuerdo, el municipio apoya con el traslado de los voluntarios y alimento de los combatientes y la JIRCO aporta la herramienta, equipo de comunicación así como la coordinación técnica en la operación. Al igual que la brigada del municipio de CBA, la brigada no se encuentra de manera permanente en la base. Solo se activa en caso de presentarse un incendio.



Reunión con el Director de ecología del H Aytto. De Quitupan (Izq.). Liquidación de un incendio en el predio denominado “El Faisán” (der.)

Apoyo permanente en la operación del combate de incendios en la Coordinación de Manejo del Fuego Sur Sureste de la SEMADET. Durante el periodo enero-marzo se apoyó de manera activa en la coordinación de actividades, de planeación, logística y combate de incendios ocurridos durante el primer trimestre en varios municipios de que comprenden la JIRCO.



Apoyo en la coordinación de logística y operación para contingencia a incendio ocurrido en el predio “Epenche Grande”, Mpio. De Mazamitla.